



2023 - 2024

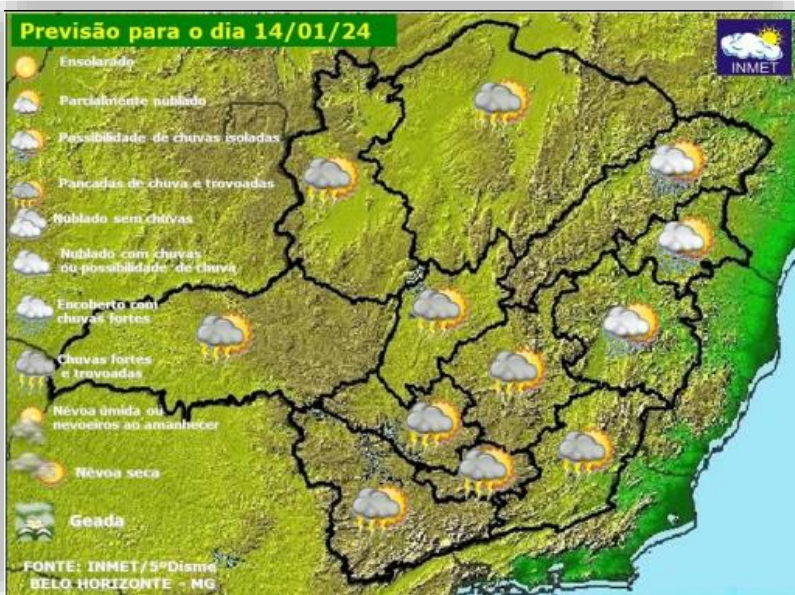
BOLETIM

Nº 14 de 14 de Janeiro de 2024



 @defesacivil_mg

PREVISÃO METEOROLÓGICA PARA AS PRÓXIMAS 24H



Domingo segue com áreas de instabilidade atuando sobre Minas Gerais. Embora a tendência seja de redução no volume das chuvas na Zona da Mata e Sul, a persistência das chuvas ainda requer atenção nestas áreas. Por outro lado, há possibilidade de chuvas, por vezes forte, na área central e no oeste mineiro, com redução na nebulosidade no final do dia. As temperaturas permanecem estáveis em todas as regiões mineiras.

OCORRÊNCIAS DE DESTAQUE DE DEFESA CIVIL REGISTRADAS NO ESTADO

► **São Domingos do Prata (12ª REDEC):** Na tarde do dia 12/01/2024, por volta das 17h45min, devido às fortes e intensas chuvas que atingiram o município, houve o aumento do volume das águas de um córrego, danificando parte da sua rede de drenagem e também provocando o colapso da estrutura de um imóvel residencial próximo ao curso d'água.

Serviços Essenciais: abastecimento de água foi interrompido. Está sendo feito através de caminhão-pipa

Desabrigados: 00

Desalojados: 11

Danos Principais: danos materiais na via pública e em um imóvel residencial

Óbitos: 0

Feridos: 0

Obs.: O evento ocorreu no dia 12/01/2024, sendo os danos contabilizados e repassados à CEDEC no dia 13/01/2024

BALANÇO DO PERÍODO CHUVOSO - 2023/2024

SITUAÇÕES DE ANORMALIDADE RELACIONADAS ÀS CHUVAS*



Municípios em Situação de Anormalidade

30

DANOS HUMANOS

(acumulado de 27 set até a presente data)

ÓBITOS	5
DESABRIGADOS	79
DESALOJADOS	726

Para visualizar a lista completa de municípios em situação de anormalidade em decorrência das chuvas [clique AQUI](#):

Observações

- 1) Danos Humanos:** são pessoas que foram afetadas pelo desastre.
- 2) Desabrigados:** são pessoas que necessitam de abrigo público (como habitação temporária), em função de danos ou ameaça de danos em seus domicílios.
- 3) Desalojados:** são pessoas que, em decorrência dos efeitos diretos do desastre, desocuparam seus domicílios, mas que se deslocam para casa de parentes ou amigos.
- 4) Os números apresentados podem sofrer alterações de acordo com atualizações apresentadas pelos municípios.**

ÓBITOS REGISTRADOS POR MUNICÍPIO NO PERÍODO CHUVOSO (2023/2024)

ORDEM	MUNICÍPIO	QUANTIDADE
1	Cássia	01
2	Pedralva	01
3	Paracatu	03

MUNICÍPIOS QUE DECRETARAM SITUAÇÃO DE EMERGÊNCIA OU ESTADO DE CALAMIDADE PÚBLICA NOS PERÍODOS CHUVOSOS 2016/2017 A 2022/2023

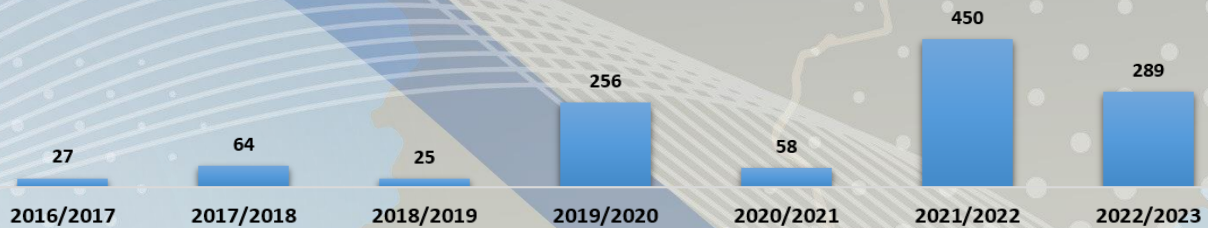
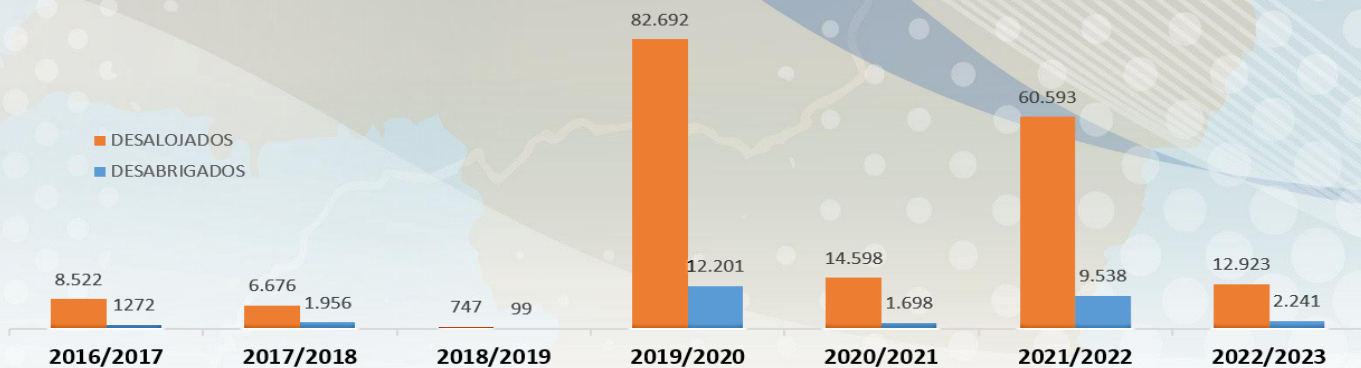


GRÁFICO COMPARATIVO DO NÚMERO DE DESALOJADOS E DESABRIGADOS NO PERÍODO CHUVOSO DO ANO DE 2016 A 2023



ÓBITOS REGISTRADOS POR MUNICÍPIO NO PERÍODO CHUVOSO (2022/2023)

ORD	MUNICÍPIO	QUANTIDADE
01	PIRAÚBA	01
02	BOM JESUS DO GALHO	01
03	SANTA LUZIA	02
04	VESPASIANO	01
05	BERTÓPOLIS	01
06	INHAPIM	01
07	PRESIDENTE BERNARDES	01
08	GOVERNADOR VALADARES	01
09	ANTÔNIO DIAS	05
10	GRÃO MOGOL	02
11	RESENDE COSTA	01
12	CARATINGA	01
13	BARBACENA	01
14	CALDAS	02
15	CACHOEIRA DE MINAS	01